



Informace o pozemku

Parcelní číslo:	229 
Obec:	Karlovy Vary [554961] 
Katastrální území:	Karlovy Vary [663433]
Číslo LV:	7847
Výměra [m ²]:	341
Typ parcely:	Parcela katastru nemovitostí
Mapový list:	
Určení výměry:	Ze souřadnic v S-JTSK
Způsob využití:	ostatní komunikace
Druh pozemku:	ostatní plocha



Vlastníci, jiní oprávnění

Vlastnické právo	Podíl
Statutární město Karlovy Vary, Moskevská 2035/21, 36001 Karlovy Vary	
Správa nemovitostí ve vlastnictví obce	Podíl
Správa přírodních léčivých zdrojů a kolonád, příspěvková organizace, Lázeňská 18/2, 36001 Karlovy Vary	

Způsob ochrany nemovitosti

Název
vnitřní území lázeňského místa
pam. zóna - budova, pozemek v památkové zóně
pam. rezervace - budova, pozemek v památkové rezervaci
rozsáhlé chráněné území

Seznam BPEJ

Parcela nemá evidované BPEJ.


Omezení vlastnického práva

Nejsou evidována žádná omezení.

Jiné zápisy

Nejsou evidovány žádné jiné zápisy.

 Řízení, v rámci kterých byl k nemovitosti zapsán cenový údaj

Nemovitost je v územním obvodu, kde státní správu katastru nemovitostí ČR vykonává [Katastrální úřad pro Karlovarský kraj, Katastrální pracoviště Karlovy Vary](#) 

Zobrazené údaje mají informativní charakter. Platnost dat k 16.03.2021 08:00.